



UNIDAD
DIDÁCTICA.

Mirador Ría de Cereixo.
Interpretación del Mar

1º PRIMARIA 2º PRIMARIA



Agradecemos al documento "Investigación y documentación sobre Cereixo y Costa da Morte", que forma parte del proyecto "Mirador Ría de Cereixo. Interpretación del Mar", por aportar información necesaria para la creación de esta Unidad Didáctica.



Cofinanciado pola
Unión Europea



Grupos de Acción Local
do sector Pesqueiro
Costa da Morte



XUNTA
DE GALICIA



1º - 2º

PRIMARIA



NATURALEZA: FAUNA DE CEREIXO

Peces que viven en la ría de Porto,
río Grande y río de Carnés.
Nombre en latín de las especies.

**PORTO DE CEREIXO: EL MAR EN EL
AYUNTAMIENTO DE VIMIANZO**

Mapa de los lugares emblemáticos de Cereixo.
Edificios de Cereixo.

CREATIVIDAD Y MEDIOAMBIENTE

Mirador Ría de Cereixo, ideas y propuestas creativas.

Esta Unidad Didáctica forma parte del proyecto **"Mirador Ría de Cereixo. Interpretación del Mar"**, impulsado por el Ayuntamiento de Vimianzo y subvencionado por la Unión Europea a través del Fondo Europeo Marítimo, Pesca y Acuicultura (FEMPA) y de la Xunta de Galicia a través del Grupo de Acción Local del Sector Pesquero (GALP).

FAUNA Y NATURALEZA. Los peces en Cereixo.

Porto de Cereixo está situado en la orilla de ría de Porto, que conecta con la ría de Camariñas. Al igual que otras zonas costeras, aquí viven una gran variedad de animales salvajes.

En esta primera parte de la unidad didáctica, vamos a aprender los nombres de algunos de los peces que habitan en la ría de Porto y en los ríos que desembocan en ella, que son río Grande y río de Carnés.

De **agua salada**, vamos a conocer a la **anguila**, el **reio** y la **liza ramada**.

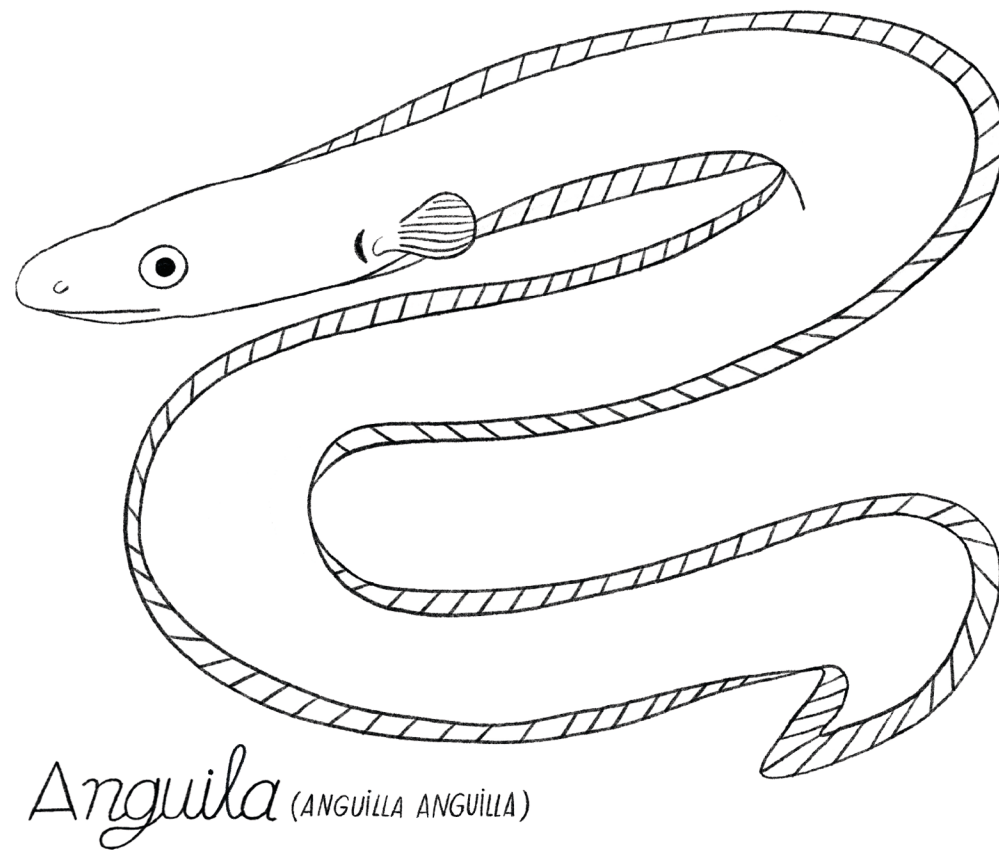
De **agua dulce**, la **trucha** y el **escalo**.

SABÍAS QUE... los peces que nadan en el agua del mar se conocen como peces de agua salada, y los que viven en los ríos o lagos son peces de agua dulce. En Cereixo, cuando la marea de la ría sube, el agua salada de la ría se mezcla con la de los ríos.

Actividad para la clase:

Escanea e imprime los dibujos de los peces, después escribe su nombre y colorea. Cuando estén finalizados, cuelga una red de pesca en la pared y pega los peces recortados en ella.


Colorea y escribe el nombre de esta anguila que vive en la ría de Porto.



Anguila (ANGUILLA ANGUILLA)

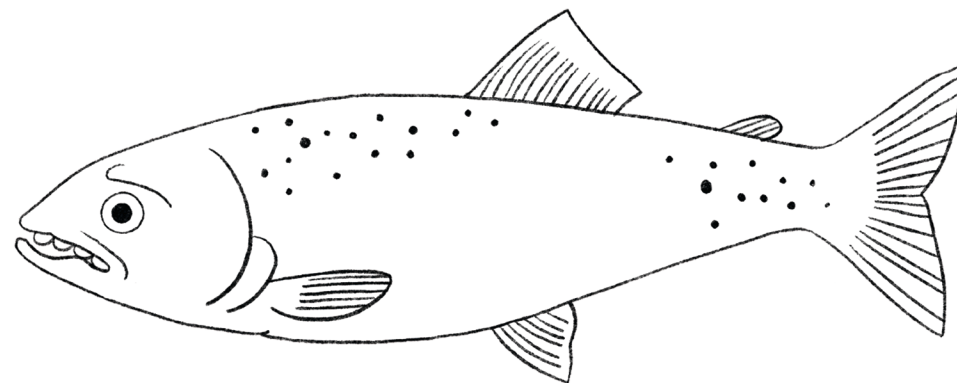
Escribe aquí que es lo que más te llama la atención de la anguila y porqué.

Colorea y escribe los nombres de los peces que viven en la ría de Porto.




Reo (SALMO TRUTTA TRUTTA)

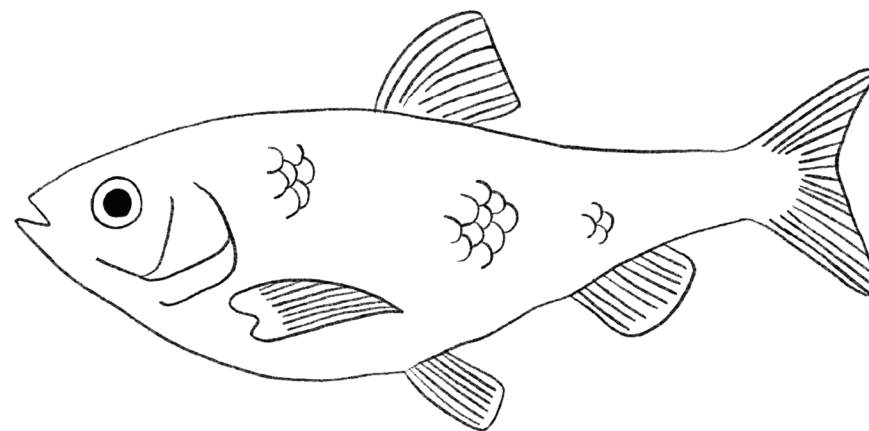
Colorea y escribe los nombres de los peces que viven en los ríos que desembocan en la ría de Porto.



Trucha (SALMO TRUTTA FARIO)



Liza Ramada (LIZA RAMADA)



Escalo (SQUALIUS CAROLITERTII)

PORTO DE CEREIXO. El mar en el ayuntamiento de Vimianzo.

Cereixo es una parroquia que forma parte del **Ayuntamiento de Vimianzo**, su iglesia se llama **Santiago de Cereixo** y fue construida durante la Edad Media.

Por Cereixo atraviesa el río de Carnés (también conocido como Río Cereixo), y justo en su desembocadura, se construyó un **molino de mareas** que también se conoce como **Muíño das Torres**.

Las **Torres de Cereixo** es un pazo que parece un castillo, es uno de los edificios más emblemáticos de Cereixo.

En la finca del pazo de **Vila Purificación**, que es la casa más antigua de Cereixo, está situado uno de los **hórreos más largos de Galicia**.

En **Porto de Cereixo**, como su propio nombre indica, atracaban los barcos de pesca y mercancías. También se puede ver un astillero que aún se conserva hoy en día.

Actividad para la clase:


Buscad en el mapa cuáles son los ríos que desembocan en la ría donde se sitúa Porto de Cereixo, y a donde llega esta misma. Después, situad la iglesia, el molino de mareas, las torres de Cereixo y Vila Purificación.

Escribe en el mapa de Cereixo los nombres en su sitio correspondiente y **colorea**.

Ría de Porto
Hórreo

Molino de mareas
Roble centenario

Iglesia de Cereixo
Río de Carnés



Repasa y completa el dibujo, después colorea.

Esto es un **hórreo**, en ellos se guarda el maíz u otros alimentos. Los hórreos están contruidos sobre unas estructuras que hacen que estén a más altura para evitar el acceso de los animales.



Esto es el **Roble Centenario de Cereixo**, un árbol que tiene más de 100 años de antigüedad. Su fruto es la bellota.




Esto es un **molino de mareas**, sirve para moler los alimentos como el trigo o el maíz. Funciona tanto con el agua del mar como con la del río.



Esta es la **Iglesia de Santiago de Cereixo**, es de estilo románico y fue construida posiblemente la finales del siglo XII. En la puerta Sur está una de las representaciones más antiguas de la **Traslato de Santiago Apóstol**.



Este es el **Mirador de Cereixo**, colorea y dibuja te gustaría ver aquí.



Escribe aquí tus ideas y pensamientos sobre el Mirador de Cereixo.

¿Cómo te gustaría que fuese?

¿Qué te gustaría ver desde ahí ?

¿Prefieres ver el amanecer, el atardecer, una noche estrellada ou un día soleado desde el mirador? ¿Por qué?

¿Saberías decir cuál ou cuales son los lugares que se pueden ver desde el Mirador de Cereixo?

<hr/>	<hr/>
<hr/>	<hr/>
<hr/>	<hr/>
<hr/>	<hr/>
<hr/>	<hr/>